


















AMBITI UNITARI (UNITA' DI PAESAGGIO)

-  VALLI DEI PRINCIPALI CORSI D'ACQUA: PO, SESIA
-  PIANURA IRRIGUA LOMELLINA
-  PIANURA IRRIGUA PAVESE
-  COLLINA BANINA
-  PIANURA OLTREPADANA
-  VALLI E DORSALI DELLA BASSA E MEDIA COLLINA
-  VALLI E DORSALI DELL'ALTA COLLINA
-  MONTAGNA APPENNINICA




ELEMENTI E SISTEMI DI RILEVANZA SOVRACOMUNALE PREVISIONI PRESCRITTIVE

-  EMERGENZE NATURALISTICHE
-  AREE DI ELEVATO CONTENUTO NATURALISTICO



INDIRIZZI

-  AREE DI CONSOLIDAMENTO DEI CARATTERI NATURALISTICI
-  AREE DI RIQUALIFICAZIONE E DI RICOMPOSIZIONE DELLA TRAMA NATURALISTICA
-  CORRIDOI ECOLOGICI
-  AREE DI PARTICOLARE INTERESSE PAESISTICO
-  AREE DI CONSOLIDAMENTO DELLE ATTIVITA' AGRICOLE E DEI CARATTERI CONNOTATIVI
-  CENTRI E NUCLEI STORICI
-  VIABILITA' STORICA PRINCIPALE








VIABILITA' DI INTERESSE PAESISTICO:

-  RETE VIARIA DI STRUTTURA
-  PERCORSI DI FRUIZIONE PANORAMICA E AMBIENTALE
-  VISUALI SENSIBILI

PREVISIONI SPECIFICHE

-  AMBITI DI RINVIO A PIANIFICAZIONE PAESISTICA DI DETTAGLIO
-  AREE PROTETTE PROPOSTE

AREE PROTETTE ESISTENTI

-  SITI DI INTERESSE COMUNITARIO
-  RISERVE E MONUMENTI NATURALI
-  PARCHI LOCALI DI INTERESSE SOVRACOMUNALE (P.L.I.S)
-  PARCO DEL TICINO
-  AREE IDRICHE
-  CONFINI COMUNALI
-  CONFINI PROVINCIALI

COMUNE DI CASANOVA LONATI

Provincia di Pavia



PGT 2009

ai sensi della L.R. 11 marzo 2005, n. 12 e s.m.i.

DOCUMENTO DI PIANO

Progettisti Incaricati

Pianificazione Urbanistica
dott. ing. Fabrizio Sisti - Stradella (PV)

Valutazione Ambientale Strategica
dott. ing. Carlo Masanta - Voghera (PV)

Componente geologica e sismica
dott. geol. Federico Maggi - Casanova L.(PV)

Classificazione acustica
dott. ing. Emanuele Carini - Voghera (PV)

Collaboratori pianificazione urbanistica

dott. arch. Cristiano Alberti
dott. ing. arch. Viola Cappelletti

Collaboratore Valutazione Ambientale Strategica

dott. ing. arch. Viola Cappelletti

Sindaco

Sig. Matteo Saviotti

Responsabile del procedimento

dott. arch. Luigi Corti

Segretario del Comune

dott. Giuliano Cereghini

Tavola DP.02 c

SINTESI DELLE PREVISIONI DEL PTCP
Previsioni di tutela e valorizzazione
delle risorse paesistiche e ambientali
scala 1:25.000

luglio 2009